




profundización

ORDENAMIENTO TERRITORIAL



UNIVERSIDAD DE LA REPÚBLICA URUGUAY

La base del ciclo:
el territorio es el sistema socio ecológico que se construye permanentemente
a lo largo del tiempo, por la interacción de ciclos naturales y dinámicas
culturales.



Dato que interesa:

El uso de la tierra es una de las forzantes más significativas de la transformación del ambiente.



De hecho, en Uruguay, lo que sucede en materia ambiental no depende tanto de las políticas ambientales, sino de las políticas de promoción de la producción agropecuaria, forestal, industrial o las de desarrollo inmobiliario.

Bañados de Carrasco: advierten que proyecto inmobiliario podría incrementar las desigualdades y generar daños ambientales

la diaria



Trabajo interinstitucional

Intensificación agrícola: impacto sobre las comunidades de polinizadores en Uruguay

14/11/2025



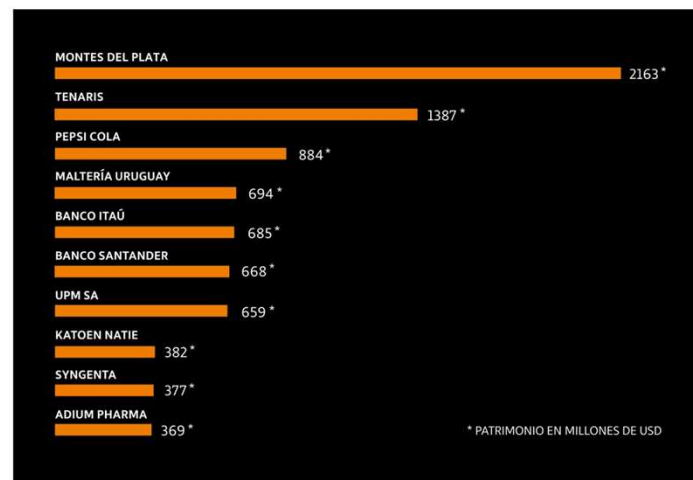
Compartir

En una cuenca subtropical de Uruguay, un nuevo estudio analiza cómo la intensificación agrícola influye en la abundancia y composición de los insectos polinizadores.

Otro dato que interesa:

El espacio y sus recursos, así como los medios de extracción y producción, no se distribuyen equitativamente.

Las 100 empresas con mayor patrimonio en Uruguay generan ganancias por 10 millones de dólares al día. En el top 10 hay tres empresas cáscara que no crean puestos de trabajo significativos, están ubicadas en zonas francas y se instalan en Uruguay buscando evadir impuestos en sus países de origen. Solo 30 empresas de las 100 son de propiedad cien por ciento nacional. Hay 27 grupos familiares vinculados a la propiedad de alguna de las empresas listadas que, en varios casos, han visto sucederse al frente de los negocios entre tres y cinco generaciones.



Otro dato que interesa:

La urbanización es actualmente un motor de acumulación del capital, incluso por encima de las actividades industriales.



ECONOMÍA >

El grupo JHSF se quedó con el hotel Enjoy Punta del Este y apuesta por un polo de lujo con shopping, residencias y gastronomía premium

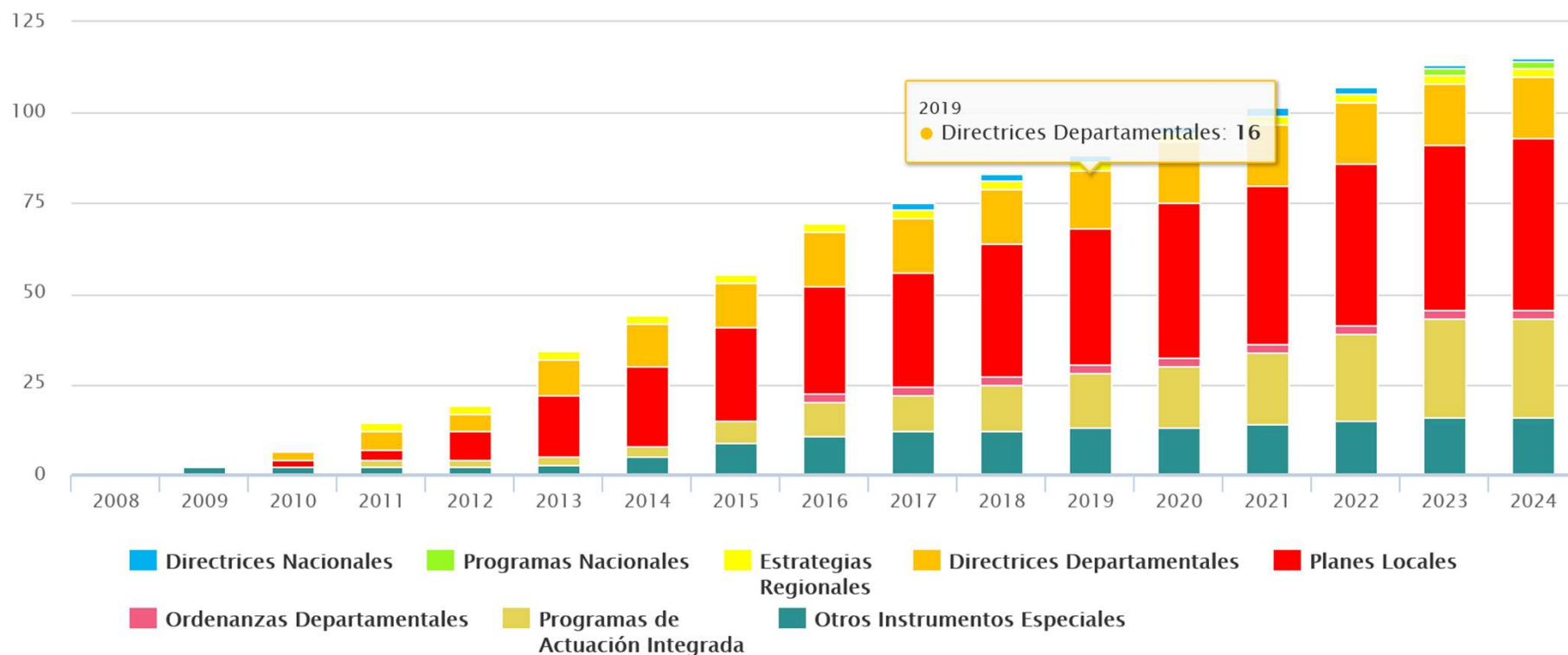
El grupo brasileño, dueño del Fasano esteño, se quedó con el tradicional hotel y casino y planea renovarlo con una inversión millonaria

En Uruguay disponemos desde 2008 de la

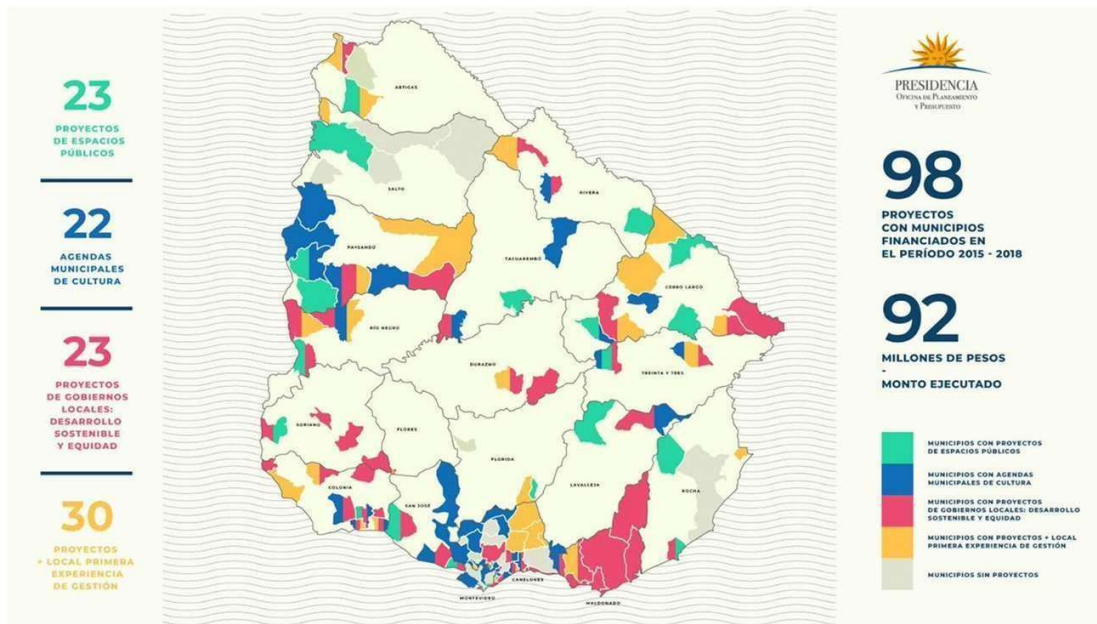
Ley de Ordenamiento Territorial y Desarrollo Sostenible que define el interés general del OT y el carácter público y obligatorio de los instrumentos en sus distintas escalas y establece como primer principio rector la planificación ambientalmente sustentable, con equidad social y cohesión territorial.



Instrumentos de Ordenamiento Territorial aprobados (acumulados)



Otra ley fundamental es la de Descentralización y Participación Ciudadana (2014) que crea el tercer nivel de gobierno y administración a través de los Municipios.



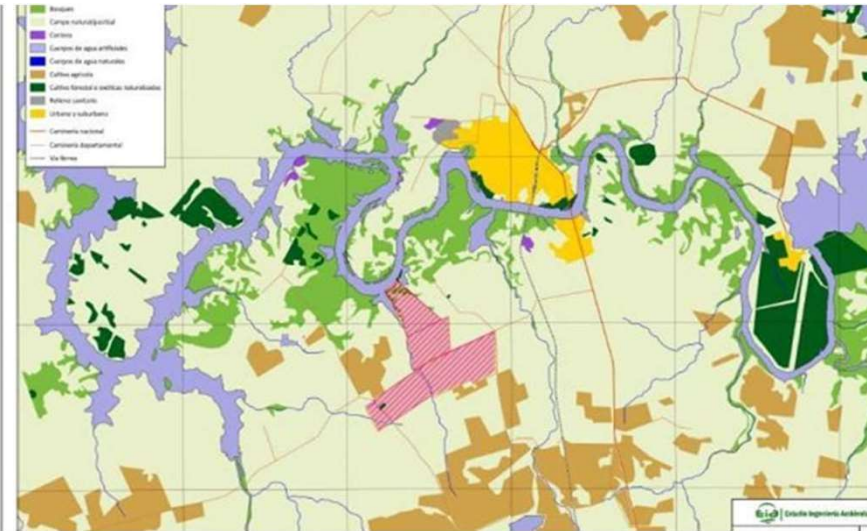
El marco normativo abarca a todos los actores, actividades y espacios del territorio nacional.

Se establecen nuevos roles de los gobiernos y derechos y obligaciones de los particulares con respecto a las decisiones que deben tomarse sobre el territorio que ocupan.



¿EN QUÉ HACE ÉNFASIS LA SALIDA DE OT?


Manejar conocimientos sobre las diferentes **escalas** espacio temporales, sobre las **dimensiones** del TERRITORIO (físico espacial, ambiental, paisajística, productiva, histórica, cultural, etc.) y sus interconexiones



Manejar en forma fluida y solvente el conocimiento contemporáneo para la **gestión** ambiental del territorio, con énfasis en el análisis y comprensión de su producción, transformación y ordenamiento.



Capacidad de dialogar, interactuar e intervenir con **visión interdisciplinaria**, con los diferentes actores (públicos, sociales y privados) protagonistas de los procesos de construcción y reconstrucción del territorio, entendido éste en tanto **proceso histórico de interacción naturaleza/cultura**.



BÁSICO

ASIGNATURAS PREVIAS A CURSOS CDP

Territorio y Cultura . Intro a la Economía . Talleres

ASIGNATURAS RECOMENDADAS

Intro a los Sistemas Socio Ecológicos

RAIG

Intro a la Edafología

Botánica

Biodiversidad 1

Geología y Geomorfología

Intro a la GA

Curso de Extensión Universitaria

Problemas del Desarrollo

Antropología, A y Desarrollo

Sociología y Sostenibilidad

Intro a los Mét Matemáticos

Metodología de la investigación

Herramientas para el trabajo colectivo

PROFUNDIZACIÓN

ASIGNATURAS FUNDAMENTALES

Ciudad y territorio (8)

Metodologías de la planificación territorial participativa (8)

Derecho ambiental (6)

Economía ambiental, ecológica y de los RRNN (6)

Marco jurídico para el OT (10)

Innovación y emprendimientos (6)

Monografía y Tesina

ASIGNATURAS OPTATIVAS /ELECTIVAS

Herramientas para la gestión del patrimonio

Ecología urbana

Práctica de OT / Mirador

Conflictos ambientales

Planificación ambiental

Ecología aplicada a GA

Bases ecológicas para la cuantificación del IA

Gestión de Residuos

Limnología

EIA y EAE

Estadística avanzada

Interpretación del paisaje III

Ecología de la restauración

Educación ambiental

Paleociencias


COMPETENCIAS:

- Integrar equipos de investigación y producción de conocimiento sobre las temáticas del perfil.
- Contribuir a la generación y mejora de políticas de gestión ambiental (planes, instrumentos, indicadores, sistemas de información y monitoreo, entre otros), en particular en las dimensiones culturales y de ordenamiento territorial.
- Analizar, planificar y/o gestionar unidades territoriales como ámbito de aplicación de políticas de diversa índole (sociales, económico-productivas, de ordenamiento territorial, etc.) considerando las dimensiones físico- espaciales, socio- económicas, político-institucionales, ecosistémicas e históricas.



COMPETENCIAS:

- Analizar y planificar mecanismos de la participación pública. Diseñar y acompañar estrategias de participación ciudadana que aseguren el involucramiento de los diferentes grupos sociales en los procesos de transformación territoriales
- Integrar equipos que aborden, desde el ámbito privado, trabajos de elaboración y/o gestión de planes territoriales en sus diversas escalas.



TESINAS CULMINADAS

A la orilla del conflicto: análisis del conflicto ambiental en torno a un proyecto inmobiliario sobre la faja costera de Balneario Buenos Aires. E. Barbachán.

Aportes para la gestión de cuencas hidrográficas destinadas al suministro de agua para potabilización. P. Rodríguez.

Aporte a la planificación espacial de la Aglomeración Maldonado-Punta del este-San Carlos incorporando el marco de infraestructura verde. G. Taveira. PREMIO NACIONAL DE URBANISMO 2021

Riesgo y vulnerabilidades urbanas : análisis de los cambios urbanísticos y ambientales en relación a los instrumentos de ordenamiento territorial para el caso del barrio de Nelsa Gómez, Treinta y Tres. M. Bergero

Distribución y valoración social de servicios ecosistémicos en la cuenca baja del Aº Maldonado. C. Aznárez. PREMIO NACIONAL DE URBANISMO 2019

Movilidad urbana y desigualdad social en la Aglomeración Central. C. Jorge

Aproximación al ordenamiento territorial de la cuenca del Aº Colorado desde la Ecología del paisaje y el enfoque de servicios ecosistémicos. G. Giordano